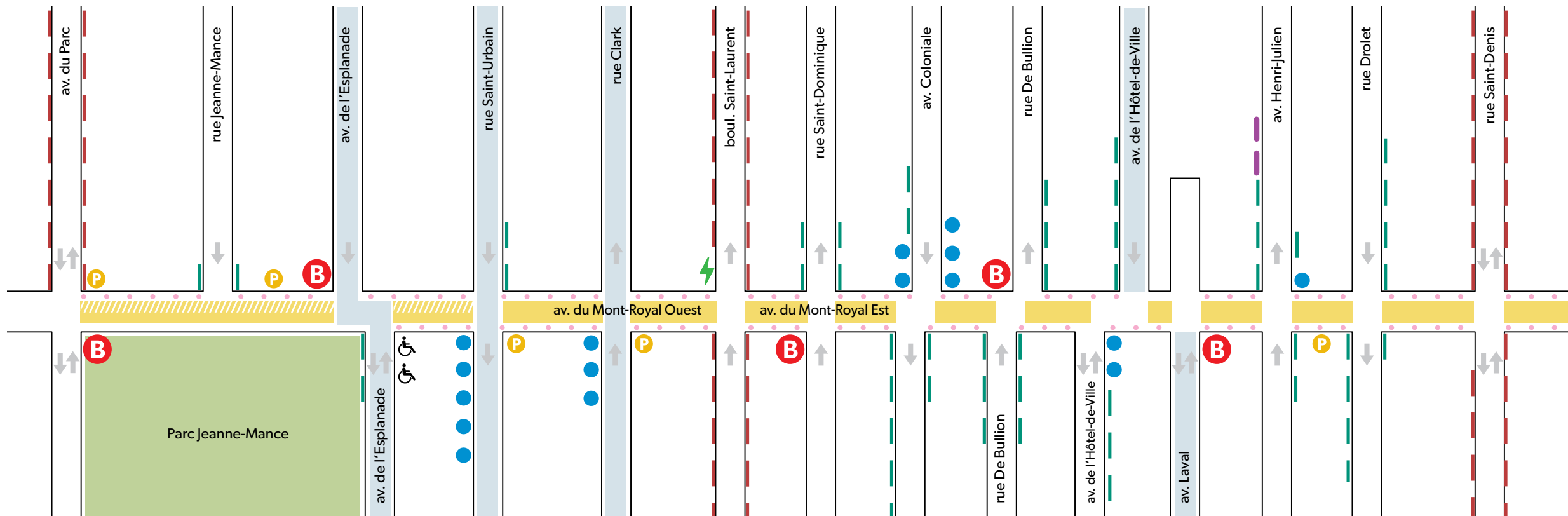


PLAN DE PIÉTONNISATION DE L'AVENUE DU MONT-ROYAL

Tronçon entre Parc et Saint-Denis 1/3

Version préliminaire du 17 juin, sujette à changement.



LÉGENDE

- Zone piétonne
- Accès aux véhicules
- Zone de repos
- Zone de livraison
- Rue familiale et active
- Piste cyclable
- Station de taxis
- Borne de recharge électrique

LÉGENDE

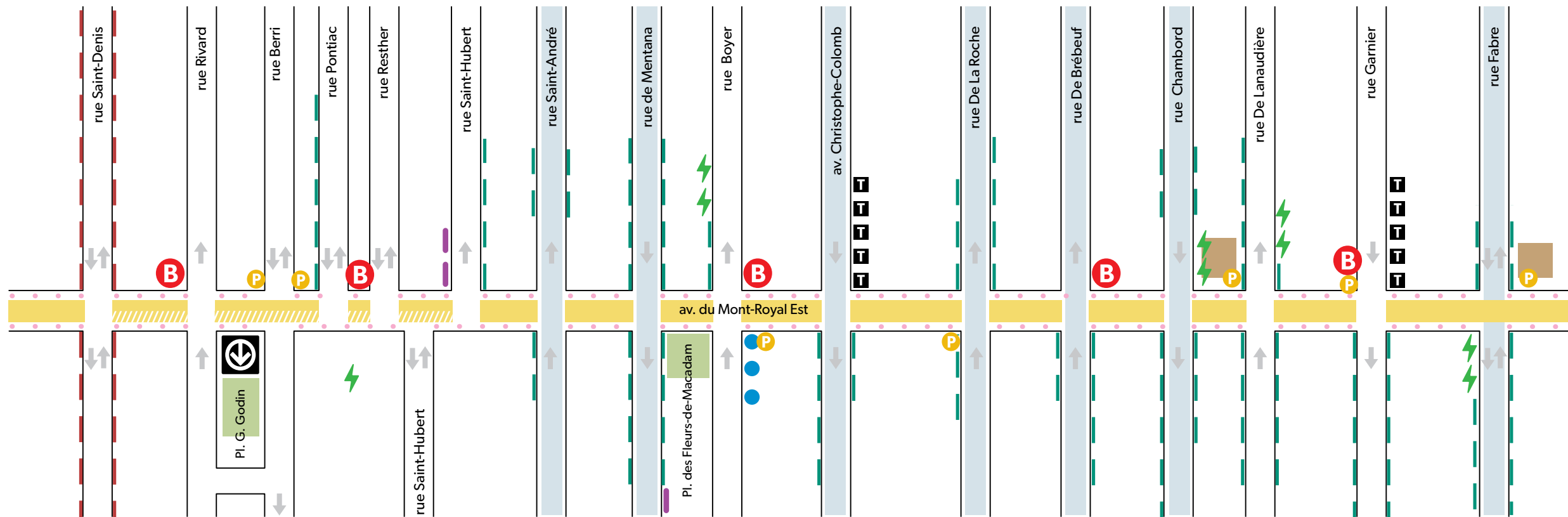
- Supports à vélos
- Station Bixi
- Stationnement 2 h gratuit
- Débarcadère 15 minutes
- Parcomètres
- Stationnement de Montréal
- Stationnement pour personnes à mobilité réduite
- Achat de vignettes de stationnement journalières

*Cette carte n'est pas à échelle.

PLAN DE PIÉTONNISATION DE L'AVENUE DU MONT-ROYAL

Tronçon entre Saint-Denis et Fabre 2/3

Version préliminaire du 17 juin, sujette à changement.



LÉGENDE	
	Zone piétonne
	Accès aux véhicules
	Zone de repos
	Zone de livraison
	Rue familiale et active
	Piste cyclable
	Station de taxis
	Borne de recharge électrique

LÉGENDE	
	Supports à vélos
	Station Bixi
	Stationnement 2 h gratuit
	Débarcadère 15 minutes
	Parcomètres
	Stationnement de Montréal
	Stationnement pour personnes à mobilité réduite
	Achat de vignettes de stationnement journalières



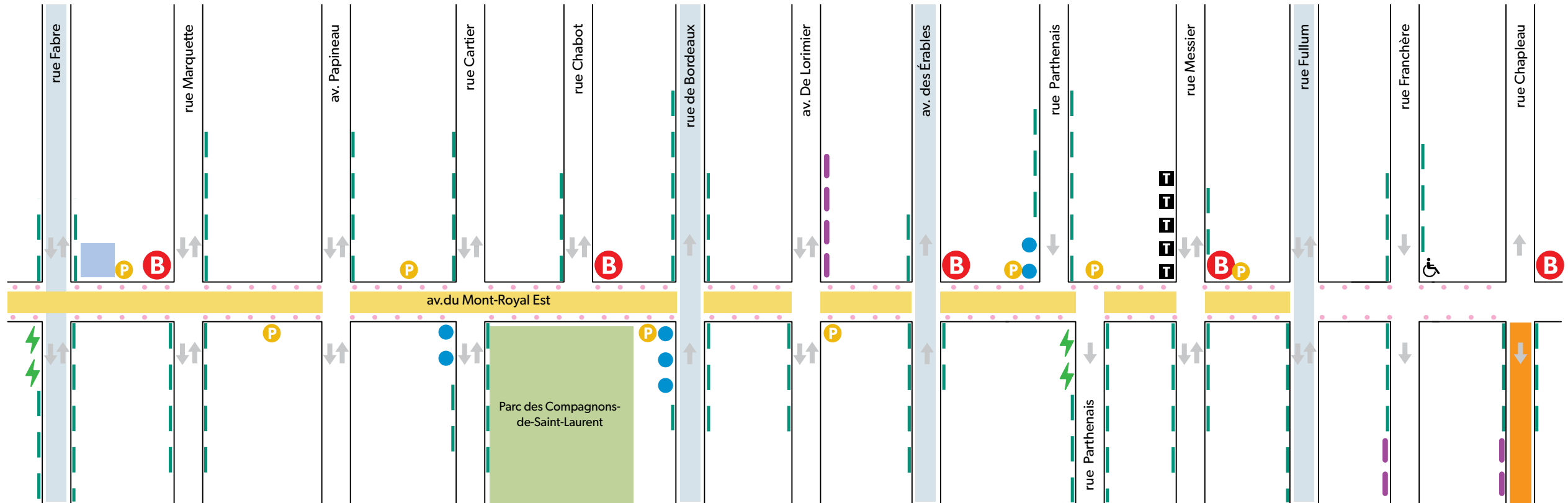
*Cette carte n'est pas à échelle.

PLAN DE PIÉTONNISATION DE L'AVENUE DU MONT-ROYAL

Tronçon entre Fabre et Chapleau 3/3

Version préliminaire du 17 juin, sujette à changement.

LE **PLATEAU-MONT-ROYAL**



LÉGENDE

- Zone piétonne
- Accès aux véhicules
- Zone de repos
- Zone de livraison
- Rue familiale et active
- Piste cyclable
- Station de taxis
- Borne de recharge électrique

LÉGENDE

- Supports à vélos
- Station Bixi
- Stationnement 2 h gratuit
- Débarcadère 15 minutes
- Parcomètres
- Stationnement de Montréal
- Stationnement pour personnes à mobilité réduite
- Achat de vignettes de stationnement journalières

*Cette carte n'est pas à échelle.